



РОССИЙСКАЯ ФЕДЕРАЦИЯ
РОСТОВСКАЯ ОБЛАСТЬ НЕКЛИНОВСКИЙ РАЙОН
МУНИЦИПАЛЬНОЕ ОБРАЗОВАНИЕ «ТРОИЦКОЕ СЕЛЬСКОЕ ПОСЕЛЕНИЕ»
АДМИНИСТРАЦИЯ ТРОИЦКОГО СЕЛЬСКОГО ПОСЕЛЕНИЯ

ПОСТАНОВЛЕНИЕ

«9» апреля 2024г.

№ 45

с. Троицкое

О присвоении адреса вновь образованному земельному участку

В соответствии со ст.36 Земельного кодекса Российской Федерации от 25.10.2001г. № 136 – ФЗ, ч. 4 ст.6 Федерального закона от 13.05.2008г. № 66 ФЗ «О внесении изменений в отдельные законодательные акты Российской Федерации и признании утратившими силу отдельных законодательных (положений законодательных актов) Российской Федерации в связи с принятием Федерального Закона «О государственном кадастре недвижимости», с постановлением № 1221 от 19 ноября 2014 года «Об утверждении Правил присвоения, изменения и аннулирования адресов», **ПОСТАНОВЛЯЮ:**

1. Вновь образованному земельному участку под землями общего пользования (дорога) площадью 9112,0 кв. м, категория земель - земли сельскохозяйственного назначения, присвоить адрес:

Российская Федерация, Ростовская область, Неклиновский район, 500м северо-восточнее с. Троицкое.

2. Контроль за данным постановлением оставляю за собой.

**Глава Администрации
Троицкого сельского поселения**



О.Н. Гурина

Утверждена
Постановлением Администрации
(наименование документа об утверждении, включая

Неклиновского района

наименование органов государственной власти или

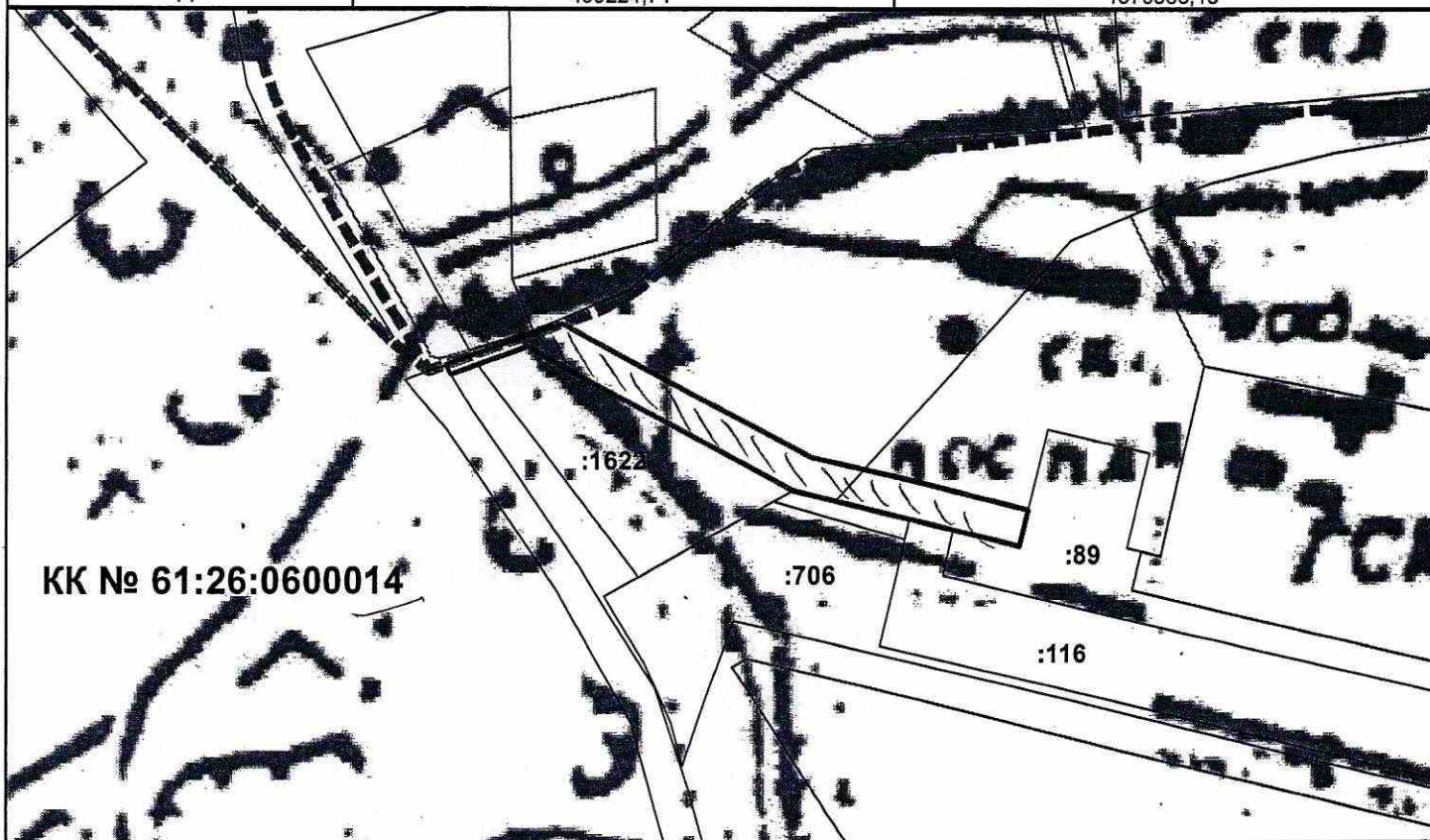
органов местного самоуправления, принявших

решение об утверждении схемы или подписавших
соглашение о перераспределении земельных участков)

от _____ № _____

**Схема расположения земельного участка или земельных
участков на кадастровом плане территории**




Условный номер земельного участка: -		
Площадь земельного участка: 9112 кв. м.		
Обозначение характерных точек границ	Координаты, м	
	X	Y
1	2	3
1	439213,01	1370834,55
2	439206,57	1370816,56
3	439209,75	1370814,62
4	439213,02	1370813,52
5	439220,63	1370834,94
6	439240,24	1370891,78
7	439150,21	1371055,59
8	439133,75	1371127,08
9	439115,38	1371200,84
10	439091,09	1371194,91
11	439102,04	1371150,02
12	439109,54	1371120,85
13	439128,30	1371043,55
14	439224,71	1370868,13



Масштаб 1 = 5 000

Система координат: МСК-61

Условные обозначения:

-  - существующая часть границы, имеющиеся в ГКН сведения о которой достаточны для определения её местоположения существующего участка
-  - вновь образованная часть границы, сведения о которой достаточны для определения её местоположения
-  - граница кадастрового квартала